

V. Přibyslavci 30.11.2018

LEGENDA:

STAV	NÁVRH

DOPLŇKOVÉ CHARAKTERISTIKY

SÍŤ TECHNICKÉ INFRASTRUKTURY

ZAMĚŘENÍ – VÝŠKOPIS, POLOHOPIS

KN

HRANICE TĚLESA POZEMNÍ KOMUNIKACE

VOZOVKA – KRYT Z ASFALTOBETONU

VOZOVKA – NAPOJENÍ NA STÁVAJÍCÍ KOMUNIKACE/ZPEVNĚNÉ PLOCHY

NEZPEVNĚNÁ KRAJNICE

SILNIČNÍ OBRUBNÍK

HOSPODÁŘSKÝ SJEZD

SVAH TĚLESA PK

ODVODŇOVACÍ ZAŘÍZENÍ PŘÍKOPOVÉ ŽLABY, ODVODŇOVACÍ TROUBY

TERÉNNÍ ÚPRAVY

NAPOJENÍ SJEZDŮ V OBCI – UVEDENÍ DO PŮVODNÍHO STAVU

ZPEVNĚNÍ LOMOVÝM KAMENEM V BET. LOŽI

ULIČNÍ VPUŠŤ

HORSKÁ VPUSŤ

SVISLÉ DOPRAVNÍ ZNAČENÍ

HRANICE STAVBY

PŘÍSTUP NA STAVENIŠTĚ

VYTYČOVACÍ BOD

SILOVÉ VEDENÍ VN NADZEMNÍ – ochranné pásmo 7m

SILOVÉ VEDENÍ NN NADZEMNÍ

SILOVÉ VEDENÍ NN PODZEMNÍ – ochranné pásmo 1m

SILOVÉ VEDENÍ NN VO – ochranné pásmo 1m


PLYNOVOD STL – ochranné pásmo 1m

SDĚLOVACÍ VEDENÍ OVĚŘENÝ 02 – ochranné pásmo 1m

SDĚLOVACÍ VEDENÍ NADZEMNÍ 02

SDĚLOVACÍ VEDENÍ NEOVĚŘENÝ 02 – ochranné pásmo 1m





VODOVOD – ochranné pásmo 1,5m



4	5
---	---

S-JTSK

Výškový systém B.p.v.

PROJEKTANT: Ing. Michal Švarc	VYPRACOVAL: Ing. Michal Švarc	KONTROLOVAL: Ing. František Haburaj, Ph.D.	ZPRACOVATEL: 	
				
INVESTOR: Správa a údržba silnicí Pardubického kraje			ČÍSLO ZAKÁZKY:	FORMÁTY: 6 x A4
KRAJ / OBEC: Pardubický kraj / Chacholice, Skála, Vrbatův Kostelec				
STAVBA: REKONSTRUKCE SILNICE III/35826 CHACHOLICE - VRBATŮV KOSTELEČ STAVEBNÍ OBJEKT: SO101, SO102, SO103			DATUM: 05.2017	PARÉ:
			STUPEŇ: DÚR+DSP	
			MĚŘÍTKO: 1:500	
			NÁZEV PŘÍLOHY: KOORDINAČNÍ SITUAČNÍ VÝKRES - ČÁST 4	
DOKUMENTACI LZE UŽÍVAT POUZE VE SMYSLU PŘÍSLUŠNÉ SMLOUVY O DÍLO. VÝKRES, ČI JEHO ČÁST, MŮŽE BÝT KOPIJOVÁN, NEBO JINÝM ZPŮSOBEM ROZŠÍŘOVÁN, POUZE PO PŘEDCHOZÍM SOUHLASU ZPRACOVATELE.				

DOKUMENTACI LZE UŽÍVAT POUZE VE SMYSLU PŘÍSLUŠNÉ SMLOUVY O DÍLO. VÝKRES, ČI JEHO ČÁST, MŮŽE BÝT KOPIOVÁN, NEBO JINÝM ZPŮSOBEM ROZŠÍŘOVÁN, POUZE PO PŘEDCHOZÍM SOUHLASU ZPRACOVATELE.